

# COMUNE DI MANFREDONIA

PROVINCIA DI FOGGIA

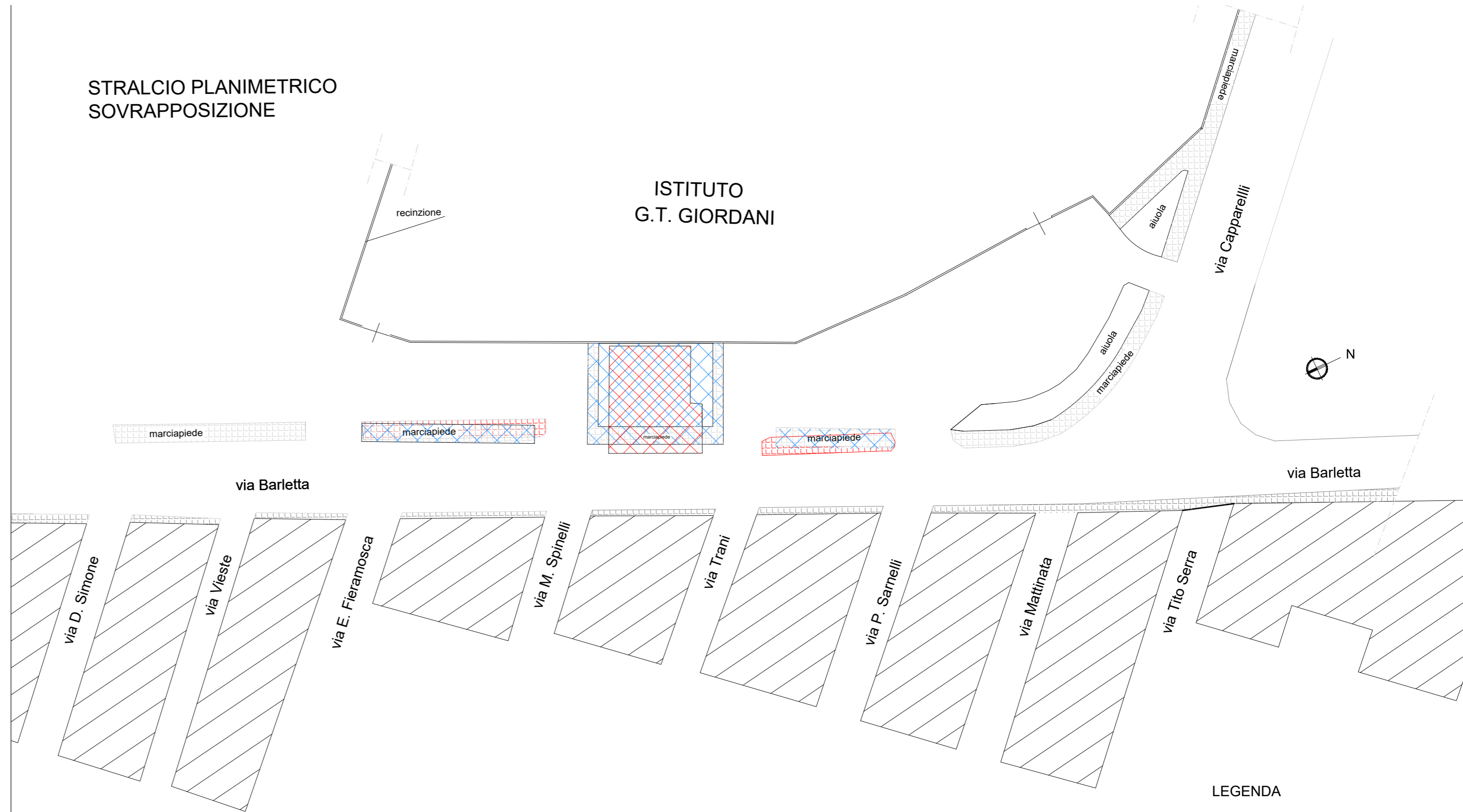
**DESIGNAZIONE DELL'OPERA:**

RICHIESTA DI RITIPIZZAZIONE DELL'AREA SU CUI INSISTE L'EDIFICIO PER  
 DECADENZA DEL VINCOLO ESPROPRIATIVO ORMAI CONSIDERATA ZONA BIANCA B  
 CENSITI IN CATASTO NEL COMUNE DI MANFREDONIA, AL FOGLIO 23, MAPPALE  
 394, SUB. 3 IN VIA M. SPINELLI N. 102-104 E FOGLIO 23, MAPPALE 1353, SUB. 9 IN  
 VIA BARLETTA N. 1-3 AL PIANO TERRA.



<b>ELABORATO:</b> STRALCIO PLANIMETRICO STATO DI PROGETTO SOVRAPPOSIZIONE		<b>TAV:</b> 5
<b>DATA:</b> 13/09/2021	<b>AGG.TO:</b>	<b>SCALA:</b> 1:500
<b>COMMITTENTE:</b>  Michele ARMIENTO	<b>TECNICO:</b>  Arch. Antonio PAPALARDO	

Visti e Protocolli

## STRALCIO PLANIMETRICO SOVRAPPOSIZIONE



**LEGENDA**

-  DEMOLIZIONI
-  RICOSTRUZIONI